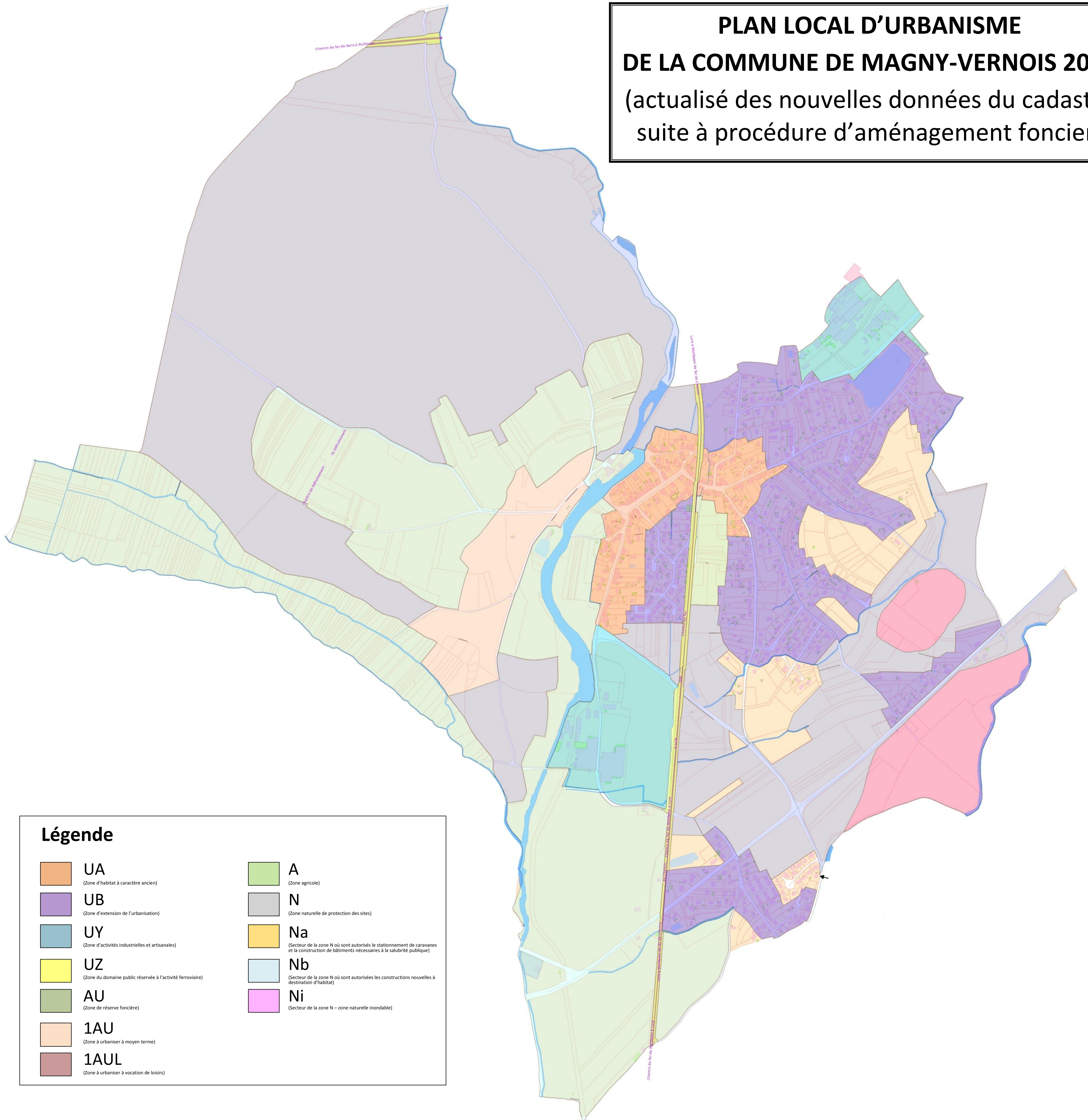














**PLAN LOCAL D'URBANISME**  
**DE LA COMMUNE DE MAGNY-VERNOIS 2006**  
(actualisé des nouvelles données du cadastre  
suite à procédure d'aménagement foncier)



**Légende**

- |   |   |
|---|---|
|  <b>UA</b><br>(Zone d'habitat à caractère ancien)                        |  <b>A</b><br>(Zone agricole)   |
|  <b>UB</b><br>(Zone d'extension de l'urbanisation)                       |  <b>N</b><br>(Zone naturelle de protection des sites)  |
|  <b>UY</b><br>(Zone d'activités industrielles et artisanales)            |  <b>Na</b><br>(Secteur de la zone N où sont autorisés le stationnement de caravanes et la construction de bâtiments nécessaires à la salubrité publique) |
|  <b>UZ</b><br>(Zone du domaine public réservée à l'activité ferroviaire) |  <b>Nb</b><br>(Secteur de la zone N où sont autorisées les constructions nouvelles à destination d'habitat)  |
|  <b>AU</b><br>(Zone de réserve foncière)                                 |  <b>Ni</b><br>(Secteur de la zone N – zone naturelle inondable)  |
|  <b>1AU</b><br>(Zone à urbaniser à moyen terme)                          |   |
|  <b>1AUL</b><br>(Zone à urbaniser à vocation de loisirs)                 |   |