Magny-Vernois

Rapport annuel sur le Prix et la Qualité du Service public de l'assainissement collectif

Exercice 2018

Rapport annuel relatif au prix et à la qualité du service public de l'assainissement collectif pour l'exercice présenté conformément à l'article L2224 - 5 du code général des collectivités territoriales et au décret du 2 mai 2007.
Les informations sur fond bleu sont obligatoires au titre du décret.

Tout renseignement concernant la réglementation en vigueur, la définition et le calcul des différents indicateurs peut être obtenu sur le site www.services.eaufrance.fr , rubrique « l'Observatoire »

Si les informations pré-remplies ne sont pas correctes, veuillez contacter votre DDT

Table des matières

1. Caractérisation technique du service 3
   1.1. Présentation du territoire desservi 3
   1.2. Mode de gestion du service 3
   1.3. Estimation de la population desservie (D201.0) 3
   1.4. Nombre d'abonnés 4
   1.5. Volumes facturés 4
   1.6. Détail des imports et exports d'effluents 5
   1.7. Autorisations de déversements d'effluents industriels (D.202.0) 5
   1.8. Linéaire de réseaux de collecte (hors branchements) et/ou transfert 5
   1.9. Ouvrages d'épuration des eaux usées 6
   1.10. Quantités de boues issues des ouvrages d'épuration (D203.0) 6
      1.10.1. Quantités de boues produites par les ouvrages d'épuration 6
      1.10.2. Quantités de boues évacuées des ouvrages d'épuration 6
2. Tarification de l'assainissement et recettes du service 7
   2.1. Modalités de tarification 7
   2.2. Facture d'assainissement type (D204.0) 8
   2.3. Recettes 9
3. Indicateurs de performance 10
   3.1. Taux de desserte par le réseau d'assainissement collectif (P201.1) 10
   3.2. Indice de connaissance et de gestion patrimoniale des réseaux 10
   3.3. Conformité de la collecte des effluents (P203.3) 12
   3.4. Conformité des équipements des stations de traitement des eaux usées (P204.3) 12
   3.5. Conformité de la performance des ouvrages d'épuration (P205.3) 12
   3.6. Taux de boues évacuées selon les filières conformes à la réglementation (P206.3) 13
   3.7. Taux de débordement des effluents dans les locaux des usagers (P251.1) **Erreur ! Signet non défini.**
   3.8. Points noirs du réseau de collecte (P252.2) ..... **Erreur ! Signet non défini.**
   3.9. Taux moyen de renouvellement des réseaux de collecte (P253.2) .. **Erreur ! Signet non défini.**
   3.10. Conformité des performances des équipements d'épuration (P254.3) **Erreur ! Signet non défini.**
   3.11. Indice de connaissance des rejets au milieu naturel (P255.3) ..... **Erreur ! Signet non défini.**
   3.12. Durée d'extinction de la dette de la collectivité (P256.2) ..... **Erreur ! Signet non défini.**
   3.13. Taux d'impayés sur les factures de l'année précédente (P257.0) ..... **Erreur ! Signet non défini.**
   3.14. Taux de réclamations (P258.1) ..... **Erreur ! Signet non défini.**
4. Financement des investissements 14
   4.1. Montants financiers 14
   4.2. Etat de la dette du service 14
   4.3. Amortissements 14
   4.4. Présentation des projets à l'étude en vue d'améliorer la qualité du service à l'usager et les performances environnementales du service et montants prévisionnels des travaux 14
   4.5. Présentation des programmes pluriannuels de travaux adoptés par l'assemblée délibérante au cours du dernier exercice 14
5. Actions de solidarité et de coopération décentralisée dans le domaine de l'eau 15
   5.1. Abandons de créance ou versements à un fonds de solidarité (P207.0) 15
   5.2. Opérations de coopération décentralisée (cf. L 1115-1-1 du CGCT) 15
6. Tableau récapitulatif des indicateurs 16

1. Caractérisation technique du service

1.1. Présentation du territoire desservi

Le service est géré au niveau ☑ **communal**
☐ **intercommunal**

- Nom de la collectivité : Magny-Vernois
- Caractéristiques (commune, EPCI et type, etc.) : Commune
- Compétences liées au service :

		Oui	Non
	Collecte	☑	☐
	Transport	☑	☐
	Dépollution	☐	☑
	Contrôle de raccordement	☐	☑
	Elimination des boues produites	☐	☑
Et à la demande des propriétaires :	Les travaux de mise en conformité de la partie privative du branchement	☐	☑
	Les travaux de suppression ou d'obturation des fosses	☐	☑

- Territoire desservi (communes adhérentes au service, secteurs et hameaux desservis, etc.) : Magny-Vernois
- Existence d'une CCSPL ☐ Oui ☑ Non
- Existence d'un zonage ☑ Oui, date d'approbation* : 29/10/2009 ☐ Non
- Existence d'un règlement de service ☐ Oui, date d'approbation* : …….. ☐ Non

1.2. Mode de gestion du service

Le service est exploité en délégation de service public.

1.3. Estimation de la population desservie (D201.0)

Est ici considérée comme un habitant desservi toute personne – y compris les résidents saisonniers – domiciliée dans une zone où il existe à proximité une antenne du réseau public d'assainissement collectif sur laquelle elle est ou peut être raccordée.
Le service public d'assainissement collectif dessert 1 393 habitants au 31/12/2018 (1 407 au 31/12/2017).

* Approbation en assemblée délibérante

1.4. Nombre d'abonnés

Les abonnés domestiques et assimilés sont ceux redevables à l'Agence de l'eau au titre de la pollution de l'eau d'origine domestique en application de l'article L213-10-3 du Code de l'environnement.

Le service public d'assainissement collectif dessert 620 abonnés au 31/12/2018 (603 au 31/12/2017).

La répartition des abonnés par commune est la suivante :

Commune	Nombre total d'abonnés 31/12/2017	Nombre d'abonnés domestiques au 31/12/2018	Nombre d'abonnés non domestiques au 31/12/2018	Nombre total d'abonnés au 31/12/2018	Variation en %
Magny-Vernois					
Total	**603**			**620**	**2,8%**

Nombre d'abonnés potentiels déterminé à partir du document de zonage d'assainissement : 700.

La densité linéaire d'abonnés (nombre d'abonnés par km de réseau hors branchement est de 47,01 abonnés/km) au 31/12/2018. (45,72 abonnés/km au 31/12/2017).

Le nombre d'habitants par abonné (population desservie rapportée au nombre d'abonné) est de 2,25 habitants/abonné au 31/12/2018. (2,33 habitants/abonné au 31/12/2017).

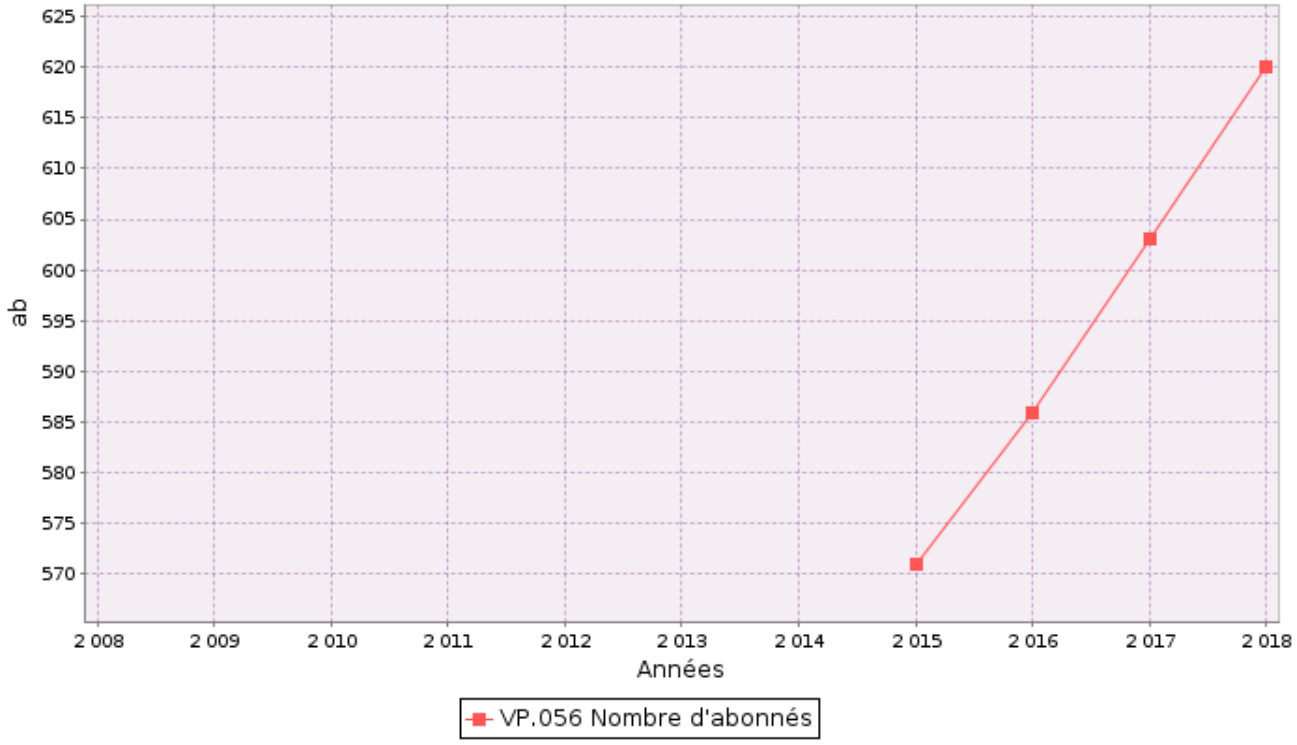

1.5. Volumes facturés

	Volumes facturés durant l'exercice 2017 en m^3	Volumes facturés durant l'exercice 2018 en m^3	Variation en %
Abonnés domestiques (1)			
Abonnés non domestiques			
Total des volumes facturés aux abonnés	**57 156**	**59 503**	**4,1%**

(1) Les abonnés domestiques et assimilés sont ceux redevables à l'Agence de l'eau au titre de la pollution de l'eau d'origine domestique en application de l'article L213-10-3 du Code de l'environnement.

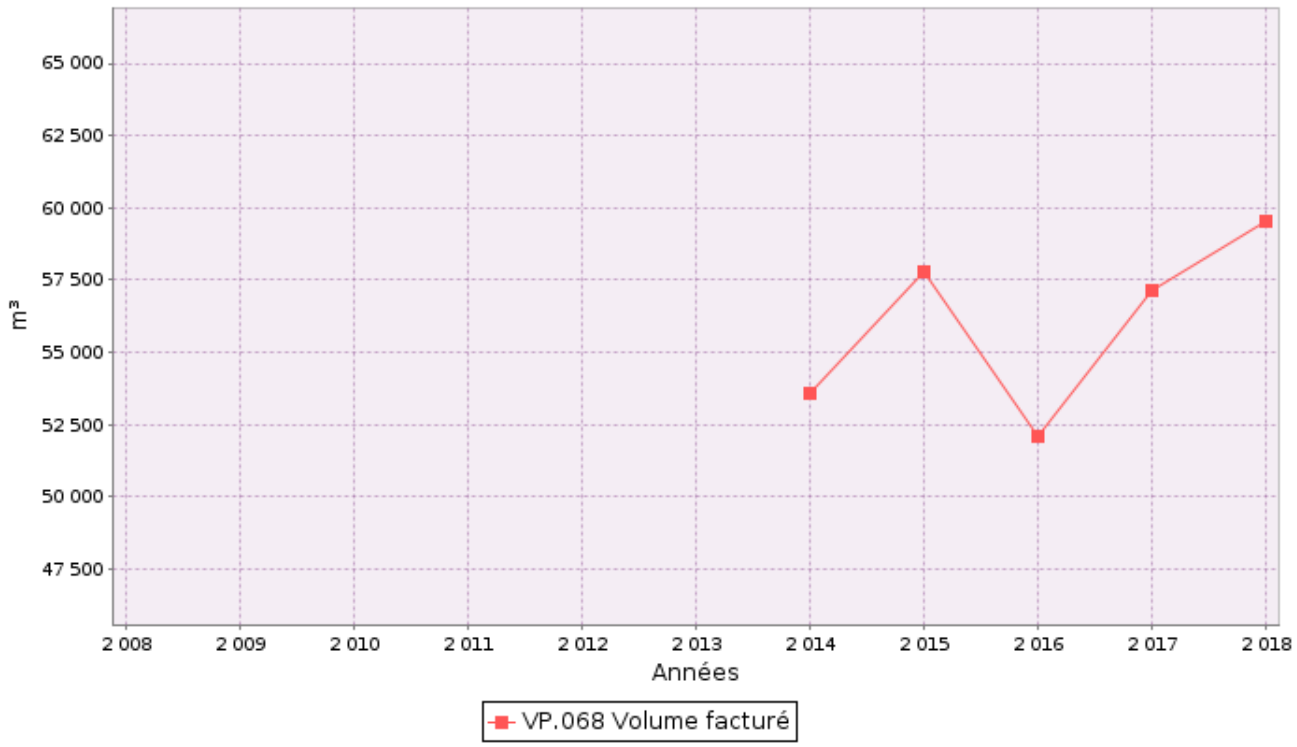

1.6. Détail des imports et exports d'effluents

Volumes exportés vers…	Volumes exportés durant l'exercice 2017 en m^3	Volumes exportés durant l'exercice 2018 en m^3	Variation en %
Total des volumes exportés			
Volumes importés depuis…	**Volumes importés durant l'exercice 2017 en m^3**	**Volumes importés durant l'exercice 2018 en m^3**	**Variation en %**
Total des volumes importés			

1.7. Autorisations de déversements d'effluents industriels (D.202.0)

Le nombre d'arrêtés autorisant le déversement d'eaux usées non-domestiques signés par la collectivité responsable du service de collecte des eaux usées en application et conformément aux dispositions de l'article L1331-10 du Code de la santé publique est de 0 au 31/12/2018 (0 au 31/12/2017).

1.8. Linéaire de réseaux de collecte (hors branchements) et/ou transfert

Le réseau de collecte et/ou transfert du service public d'assainissement collectif est constitué de :

- 0 km de réseau unitaire hors branchements,
- 13,19 km de réseau séparatif d'eaux usées hors branchements,

soit un linéaire de collecte total de 13,19 km (13,19 km au 31/12/2017).

0 ouvrages permettent la maîtrise des déversements d'effluents au milieu naturel par temps de pluie.

1.9. Ouvrages d'épuration des eaux usées

Le service gère 0 Stations de Traitement des Eaux Usées (STEU) qui assurent le traitement des eaux usées.

1.10. Quantités de boues issues des ouvrages d'épuration (D203.0)

1.10.1. Quantités de boues produites par les ouvrages d'épuration

Boues **produites** entre le 1er janvier et le 31 décembre	**Exercice 2017 en tMS**	**Exercice 2018 en tMS**
STEU de		
STEU de		
Total des boues produites		

1.10.2. Quantités de boues évacuées des ouvrages d'épuration

Boues **évacuées** entre le 1er janvier et le 31 décembre	**Exercice 2017 en tMS**	**Exercice 2018 en tMS**
STEU de		
STEU de		
Total des boues évacuées		

2. Tarification de l'assainissement et recettes du service

2.1. Modalités de tarification

La facture d'assainissement collectif comporte une part proportionnelle à la consommation de l'abonné, et peut également inclure une part indépendante de la consommation, dite part fixe (abonnement, etc.).

Les tarifs applicables aux 01/01/2018 et 01/01/2019 sont les suivants :

	Au 01/01/2018	Au 01/01/2019
Frais d'accès au service:	-	-
Participation pour l'Assainissement Collectif (PAC)[1]	-	-
Participation aux frais de branchement	-	-

[1] Cette participation, créée par l'article 30 de la loi de finances rectificative pour 2012 n° 2012-354 du 14 mars 2012, correspond à l'ancienne Participation pour le Raccordement au Réseau d'Assainissement (PRRA), initialement Participation pour Raccordement à l'Egout (PRE)

Tarifs		Au 01/01/2018	Au 01/01/2019
Part de la collectivité			
Part fixe (€ HT/an)			
	Abonnement [1]	0 €	0 €
Part proportionnelle (€ HT/m^3)			
	Prix au m³	0,25 €/m^3	0,25 €/m^3
Autre :		____ €	____ €
Part du délégataire			
Part fixe (€ HT/an)			
	Abonnement [1]	22,22 €	22,93 €
Part proportionnelle (€ HT/m^3)			
	Prix au m³	1,231 €/m^3	1,26 €/m^3
Taxes et redevances			
Taxes			
	Taux de TVA [2]	10 %	10 %
Redevances			
	Modernisation des réseaux de collecte (Agence de l'Eau)	0,155 €/m^3	0,15 €/m^3
	VNF rejet :	____ €/m^3	0 €/m^3
	Autre : _____	____ €/m^3	0 €/m^3

[1] Cet abonnement est celui pris en compte dans la facture 120 m³.
[2] L'assujettissement à la TVA est volontaire pour les services en régie et obligatoire en cas de délégation de service public.

Les délibérations fixant les différents tarifs et prestations aux abonnés pour l'exercice sont les suivantes :

- *Délibération du conseil municipal du 29/03/2012 effective à compter du 01/04/2012 fixant les tarifs du service d'assainissement collectif (0,15 € le m^3).*
- *Délibération du comité syndical du SIGEUD du 05/12/2013 effective à compter du 01/01/2014 fixant les tarifs du service de dépollution (0,10 € le m^3).*

2.2. Facture d'assainissement type (D204.0)

Les tarifs applicables au 01/01/2018 et au 01/01/2019 pour une consommation d'un ménage de référence selon l'INSEE (120 m^3/an) sont :

Facture type	Au 01/01/2018 en €	Au 01/01/2019 en €	Variation en %
Part de la collectivité			
Part fixe annuelle	0,00	0,00	____%
Part proportionnelle	30,00	30,00	0%
Montant HT de la facture de 120 m^3 revenant à la collectivité	30,00	30,00	0%
Part du délégataire ***(en cas de délégation de service public)***			
Part fixe annuelle	22,22	22,93	3,2%
Part proportionnelle	147,72	151,20	2,4%
Montant HT de la facture de 120 m^3 revenant au délégataire	169,94	174,13	2,5%
Taxes et redevances			
Redevance de modernisation des réseaux de collecte (Agence de l'Eau)	18,60	18,00	-3,2%
VNF Rejet :	____	0,00	____%
Autre : _____	____	0,00	____%
TVA	21,85	22,21	1,6%
Montant des taxes et redevances pour 120 m^3	40,45	40,21	-0,6%
Total	**240,39**	**244,34**	**1,6%**
Prix TTC au m^3	**2,00**	**2,04**	**2%**

ATTENTION : si la production et/ou le transport sont effectués par un autre service et sont facturés directement à l'abonné, il convient de rajouter ces tarifs dans le tableau précédent.

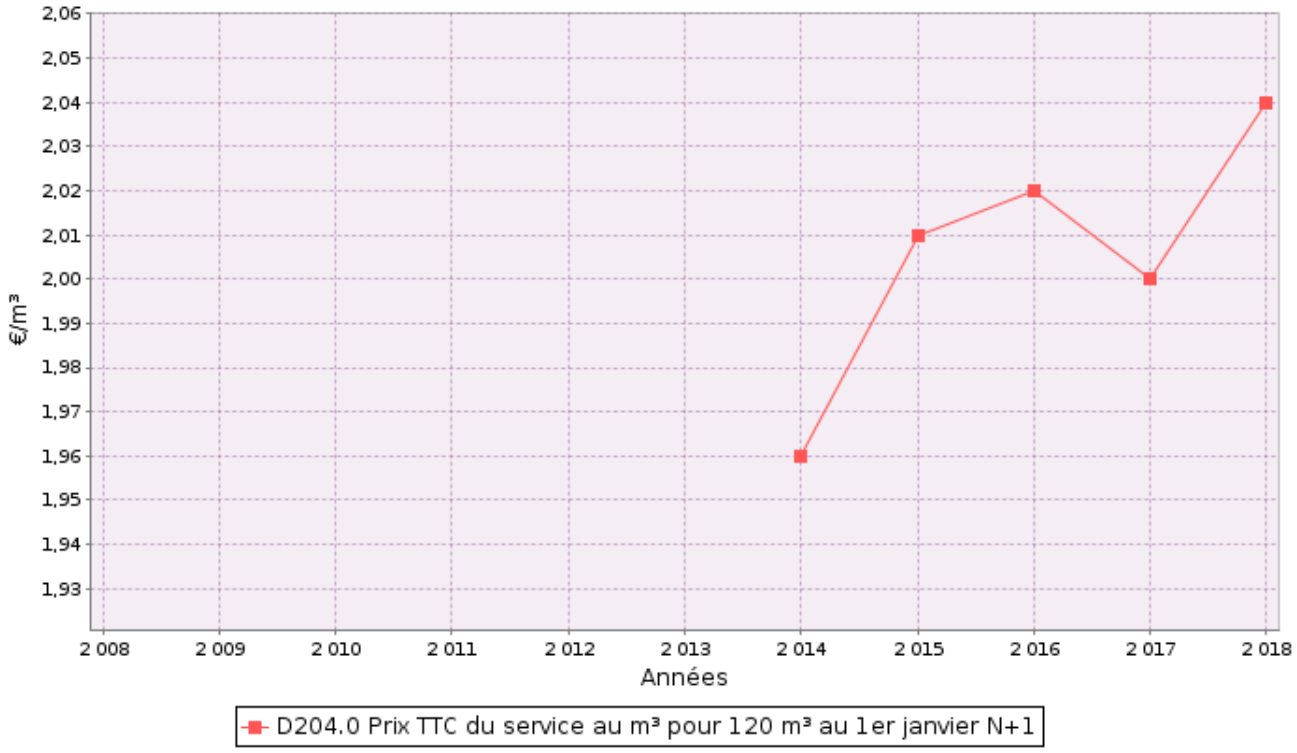

La facturation est effectuée avec une fréquence :

- ☐ annuelle
- ☑ semestrielle
- ☐ trimestrielle
- ☐ quadrimestrielle

2.3. Recettes

Recettes de la collectivité :

Type de recette	Exercice 2017 en €	Exercice 2018 en €	Variation en %
Redevance eaux usées usage domestique	20 285,60 €	24 637,63 €	+ 18,30 %
dont abonnements			
Redevance eaux usées usage non domestique			
dont abonnements			
Recette pour boues et effluents importés			
Régularisations (+/-)			
Total recettes de facturation	20 285,60 €	24 637,63 €	+ 18,30 %
Recettes de raccordement			
Prime de l'Agence de l'Eau			
Contribution au titre des eaux pluviales			
Recettes liées aux travaux			
Contribution exceptionnelle du budget général			
Autres recettes (FCTVA)	3 472,00 €	301,00 €	- 91,33 %
Total autres recettes	3 472,00 €	301,00 €	- 91,33 %
Total des recettes	24 297,60 €	24 938,63 €	+ 2,64 %

Recettes globales : Total des recettes de vente d'eau au 31/12/2018 : 0 € (0 € au 31/12/2017).

3. Indicateurs de performance

3.1. Taux de desserte par le réseau d'assainissement collectif (P201.1)

Cet indicateur est le ratio entre le nombre d'abonnés desservis par le réseau d'assainissement collectif et le nombre d'abonnés potentiels déterminé à partir du document de zonage d'assainissement.

$$\text{taux de desserte par les réseaux d'eaux usées} = \frac{\text{nombre d'abonnés desservis}}{\text{nombre d'abonnés potentiels}} * 100$$

Pour l'exercice 2018, le taux de desserte par les réseaux d'eaux usées est de 88,57% des 700 abonnés potentiels (86,14% pour 2017).

3.2. Indice de connaissance et de gestion patrimoniale des réseaux (P202.2B)

L'indice de connaissance et de gestion patrimoniale des réseaux de collecte des eaux usées a évolué en 2013 (indice modifié par l'arrêté du 2 décembre 2013). De nouvelles modalités de calcul ayant été définies, les valeurs d'indice affichées à partir de l'exercice 2013 ne doivent pas être comparées à celles des exercices précédents.

L'obtention de 40 points pour les parties A et B ci-dessous est nécessaire pour considérer que le service dispose du descriptif détaillé des ouvrages de collecte et de transport des eaux usées mentionné à l'article D 2224-5-1 du code général des collectivités territoriales.

La valeur de cet indice varie entre 0 et 120 (ou 0 et 100 pour les services n'ayant pas la mission de distribution).

La valeur de l'indice est obtenue en faisant la somme des points indiqués dans les parties A, B et C décrites ci-dessous et avec les conditions suivantes :

· Les 30 points d'inventaire des réseaux (partie B) ne sont comptabilisés que si les 15 points des plans de réseaux (partie A) sont acquis.

· Les 75 points des autres éléments de connaissance et de gestion des réseaux (partie C) ne sont comptabilisés que si au moins 40 des 45 points de l'ensemble plans des réseaux et inventaire des réseaux (parties A + B) sont acquis.

	nombre de points	Valeur	points potentiels
PARTIE A : PLAN DES RESEAUX (15 points)			
VP.250 - Existence d'un plan de réseaux mentionnant la localisation des ouvrages annexes (relèvement, refoulement, déversoirs d'orage, ...) et les points d'autosurveillance du réseau	oui : 10 points non : 0 point	Oui	10
VP.251 - Existence et mise en œuvre d'une procédure de mise à jour, au moins chaque année, du plan des réseaux pour les extensions, réhabilitations et renouvellements de réseaux (en l'absence de travaux, la mise à jour est considérée comme effectuée)	oui : 5 points non : 0 point	Oui	5
PARTIE B : INVENTAIRE DES RESEAUX (30 points qui ne sont décomptés que si la totalité des points a été obtenue pour la partie A)			
VP.252 - Existence d'un inventaire des réseaux avec mention, pour tous les tronçons représentés sur le plan, du linéaire, de la catégorie de l'ouvrage et de la précision des informations cartographiques	0 à 15 points sous conditions *(1)*	Oui	15
VP.254 - Procédure de mise à jour des plans intégrant la mise à jour de l'inventaire des réseaux		Oui	
VP.253 - Pourcentage du linéaire de réseau pour lequel l'inventaire des réseaux mentionne les matériaux et diamètres		100%	
VP.255 - Pourcentage du linéaire de réseau pour lequel l'inventaire des réseaux mentionne la date ou la période de pose	0 à 15 points sous conditions *(2)*	55%	10
PARTIE C : AUTRES ELEMENTS DE CONNAISSANCE ET DE GESTION DES RESEAUX (75 points qui ne sont décomptés que si 40 points au moins ont été obtenus en partie A et B)			
VP.256 - Pourcentage du linéaire de réseau pour lequel le plan des réseaux mentionne l'altimétrie	0 à 15 points sous conditions *(3)*	0%	0
VP.257 Localisation et description des ouvrages annexes (relèvement, refoulement, déversoirs d'orage, ...)	oui : 10 points non : 0 point	Oui	10
VP.258 Inventaire mis à jour, au moins chaque année, des équipements électromécaniques existants sur les ouvrages de collecte et de transport des eaux usées (en l'absence de modifications, la mise à jour est considérée comme effectuée)	oui : 10 points non : 0 point	Oui	10
VP.259 - Nombre de branchements de chaque tronçon dans le plan ou l'inventaire des réseaux *(4)*	oui : 10 points non : 0 point	Non	0
VP.260 - Localisation des interventions et travaux réalisés (curage curatif, désobstruction, réhabilitation, renouvellement, ...) pour chaque tronçon de réseau	oui : 10 points non : 0 point	Oui	10
VP.261 - Existence et mise en œuvre d'un programme pluriannuel d'inspection et d'auscultation du réseau assorti d'un document de suivi contenant les dates des inspections et les réparations ou travaux qui en résultent	oui : 10 points non : 0 point	Non	0
VP.262 - Existence et mise en œuvre d'un plan pluriannuel de renouvellement (programme détaillé assorti d'un estimatif portant sur au moins 3 ans)	oui : 10 points non : 0 point	Non	0
TOTAL (indicateur P202.2B)	**120**	-	**70**

(1) l'existence de l'inventaire et d'une procédure de mise à jour ainsi qu'une connaissance minimum de 50 % des matériaux et diamètres sont requis pour obtenir les 10 premiers points. Si la connaissance des matériaux et diamètres atteint 60, 70, 80, 90 ou 95%, les points supplémentaires sont respectivement de 1, 2, 3, 4 et 5
(2) l'existence de l'inventaire ainsi qu'une connaissance minimum de 50 % des périodes de pose sont requis pour obtenir les 10 premiers points. Si la connaissance des périodes de pose atteint 60, 70, 80, 90 ou 95%, les points supplémentaires sont respectivement de 1, 2, 3, 4 et 5
(3) Si la connaissance de l'altimétrie atteint 50, 60, 70, 80, 90 ou 95%, les points obtenus sont respectivement de 10,11, 12, 13, 14 et 15
(4) non pertinent si le service n'a pas la mission de collecte

L'indice de connaissance et de gestion patrimoniale des réseaux du service est 70 pour l'exercice 2018 (30 pour 2017).

3.3. Conformité de la collecte des effluents (P203.3)

(réseau collectant une charge > 2000 EH)

Cet indicateur – de valeur 0 (non-conforme) ou 100 (conforme) pour chaque système de collecte (ensemble de réseaux aboutissant à une même station) – s'obtient auprès des services de la Police de l'Eau.
Un indice de conformité global pour le service est ensuite obtenu en pondérant par l'importance de la charge brute de pollution organique transitant par chaque système.

	Charge brute de pollution transitant par le système de collecte en kg DBO5/j pour l'exercice 2018	Conformité exercice 2017 0 ou 100	Conformité exercice 2018 0 ou 100
STEU de			

Pour l'exercice 2018, l'indice global de conformité de la collecte des effluents est ____ (____ en 2017).

3.4. Conformité des équipements des stations de traitement des eaux usées (P204.3)

(uniquement pour les STEU d'une capacité > 2000 EH)

Cet indicateur – de valeur 0 (non-conforme) ou 100 (conforme) pour chaque station de traitement des eaux usées d'une capacité > 2000 EH – s'obtient auprès des services de la Police de l'Eau.
Un indice de conformité global pour le service est ensuite obtenu en pondérant par les charges brutes de pollution organique pour le périmètre du système de traitement de chaque station de traitement des eaux usées.

	Charge brute de pollution organique reçue par la station de traitement des eaux usées en kg DBO5/j exercice 2018	Conformité exercice 2017 0 ou 100	Conformité exercice 2018 0 ou 100
STEU de			

Pour l'exercice 2018, l'indice global de conformité des équipements des STEU est ____ (____ en 2017).

3.5. Conformité de la performance des ouvrages d'épuration (P205.3)

(uniquement pour les STEU d'une capacité > 2000 EH)

Cet indicateur – de valeur 0 (non-conforme) ou 100 (conforme) pour chaque station de traitement des eaux usées d'une capacité > 2000 EH – s'obtient auprès de la Police de l'Eau.
Un indice de conformité global pour le service est ensuite obtenu en pondérant par les charges brutes de pollution organique pour le périmètre du système de traitement de chaque station de traitement des eaux usées.

	Charge brute de pollution organique reçue par la station de traitement des eaux usées en kg DBO5/j exercice 2018	Conformité exercice 2017 0 ou 100	Conformité exercice 2018 0 ou 100
STEU de			

Pour l'exercice 2018, l'indice global de conformité de la performance des ouvrages d'épuration est ____ (____ en 2017).

3.6. Taux de boues évacuées selon les filières conformes à la réglementation (P206.3)

Une filière d'évacuation des boues d'épuration est dite conforme si elle remplit les deux conditions suivantes :

- le transport des boues est effectué conformément à la réglementation en vigueur,
- la filière de traitement est autorisée ou déclarée selon son type et sa taille.

STEU de ____ :

Filières mises en oeuvre		**tMS**
Valorisation agricole	☐ Conforme	
	☐ Non conforme	
Compostage	☐ Conforme	
	☐ Non conforme	
Incinération	☐ Conforme	
	☐ Non conforme	
Evacuation vers une STEU [1]	☐ Conforme	
	☐ Non conforme	
Autre : ...	☐ Conforme	
	☐ Non conforme	
Tonnage total de matières sèches évacuées conformes		

[1] L'évacuation vers une STEU d'un autre service peut être considérée comme une filière conforme si le service qui réceptionne les boues a donné son accord (convention de réception des effluents) et si sa STEU dispose elle-même d'une filière conforme.

$$\text{taux de boues évacuées selon les filières conformes à la réglementation} = \frac{\text{TMS admis par une filière conforme}}{\text{TMS total évacué par toutes les filières}} * 100$$

Pour l'exercice 2018, le taux de boues évacuées selon les filières conformes à la réglementation est ____% (____% en 2017).

4. Financement des investissements

4.1. Montants financiers

	Exercice 2017	Exercice 2018
Montants financiers HT des travaux engagés pendant le dernier exercice budgétaire	1 833,84 €	2 745,60 €
Montants des subventions en €	0 €	0 €
Montants des contributions du budget général en €	0 €	0 €

4.2. Etat de la dette du service

L'état de la dette au 31 décembre 2018 fait apparaître les valeurs suivantes :

		Exercice 2017	Exercice 2018
Encours de la dette au 31 décembre N (montant restant dû en €)		34 451,57 €	26 980,91 €
Montant remboursé durant l'exercice en €	en capital	7 112,00 €	7 470,66 €
	en intérêts	1 514,15 €	1 232,30 €

4.3. Amortissements

Pour l'exercice 2018, la dotation aux amortissements a été de 37 040 € (37 010 € en 2017).

4.4. Présentation des projets à l'étude en vue d'améliorer la qualité du service à l'usager et les performances environnementales du service et montants prévisionnels des travaux

Projets à l'étude	Montants prévisionnels en €	Montants prévisionnels de l'année précédente en €

4.5. Présentation des programmes pluriannuels de travaux adoptés par l'assemblée délibérante au cours du dernier exercice

Programmes pluriannuels de travaux adoptés	Année prévisionnelle de réalisation	Montants prévisionnels en €

5. Actions de solidarité et de coopération décentralisée dans le domaine de l'eau

5.1. Abandons de créance ou versements à un fonds de solidarité (P207.0)

Cet indicateur a pour objectif de mesurer l'implication sociale du service.

Entrent en ligne de compte :

- les versements effectués par la collectivité au profit d'un fonds créé en application de l'article L261-4 du Code de l'action sociale et des familles (Fonds de Solidarité Logement, par exemple) pour aider les personnes en difficulté,
- les abandons de créance à caractère social, votés au cours de l'année par l'assemblée délibérante de la collectivité (notamment ceux qui sont liés au FSL).

L'année 2018, le service a reçu 0 demandes d'abandon de créance et en a accordé 0.
0 € ont été abandonnés et/ou versés à un fonds de solidarité, soit 0 €/m^3 pour l'année 2018 (0 €/m^3 en 2017).

5.2. Opérations de coopération décentralisée (cf. L 1115-1-1 du CGCT)

Peuvent être ici listées les opérations mises en place dans le cadre de l'article L1115-1-1 du Code général des collectivités territoriales, lequel ouvre la possibilité aux collectivités locales de conclure des conventions avec des autorités locales étrangères pour mener des actions de coopération ou d'aide au développement.

Bénéficiaire	**Montant en €**

6. Tableau récapitulatif des indicateurs

		Valeur 2017	Valeur 2018
	Indicateurs descriptifs des services		
D201.0	Estimation du nombre d'habitants desservis par un réseau de collecte des eaux usées, unitaire ou séparatif	1 407	1 393
D202.0	Nombre d'autorisations de déversement d'effluents d'établissements industriels au réseau de collecte des eaux usées	0	0
D203.0	Quantité de boues issues des ouvrages d'épuration [tMS]	____	____
D204.0	Prix TTC du service au m³ pour 120 m³ [€/m³]	2	2,04
	Indicateurs de performance		
P201.1	Taux de desserte par des réseaux de collecte des eaux usées	86,14%	88,57%
P202.2B	Indice de connaissance et de gestion patrimoniale des réseaux de collecte des eaux usées [points]	30	70
P203.3	Conformité de la collecte des effluents aux prescriptions définies en application du décret 94-469 du 3 juin 1994 modifié par le décret du 2 mai 2006	____%	____%
P204.3	Conformité des équipements d'épuration aux prescriptions définies en application du décret 94-469 du 3 juin 1994 modifié par le décret du 2 mai 2006	____%	____%
P205.3	Conformité de la performance des ouvrages d'épuration aux prescriptions définies en application du décret 94-469 du 3 juin 1994 modifié par le décret du 2 mai 2006	____%	____%
P206.3	Taux de boues issues des ouvrages d'épuration évacuées selon des filières conformes à la réglementation	____%	____%
P207.0	Montant des abandons de créance ou des versements à un fonds de solidarité [€/m³]	0	0

ÉDITION 2019

L'agence de l'eau Rhône Méditerranée Corse vous rend compte de la fiscalité de l'eau

agence de l'eau RHÔNE MÉDITERRANÉE CORSE
établissement public de l'État

SAUVONS L'EAU !

LA FISCALITÉ SUR L'EAU A PERMIS UNE NETTE AMÉLIORATION DE LA QUALITÉ DE NOS RIVIÈRES

Grâce à cette fiscalité sur l'eau, le parc français des stations d'épuration est désormais globalement performant : la pollution organique dans les rivières a été divisée par 10 en 20 ans.

Le **prix moyen de l'eau dans les bassins Rhône-Méditerranée et de Corse** est de **3,70 € TTC/m³** et de **4,06 € TTC/m³** en France*. Environ **14 %** de la facture d'eau sont constitués de redevances payées à l'agence de l'eau.

Cet impôt est réinvesti par l'agence pour moderniser et améliorer les stations d'épuration et les réseaux d'assainissement, renouveler les réseaux d'eau potable, économiser l'eau, protéger les captages d'eau potable des pollutions par les pesticides et les nitrates, restaurer le fonctionnement naturel des rivières.

L'agence de l'eau Rhône Méditerranée Corse est un établissement public de l'Etat sous tutelle du Ministère de la transition écologique et solidaire, **consacré à la protection de l'eau et garant de l'intérêt général.**

**Source : estimation de l'agence de l'eau à partir des données Sispea 2017.*

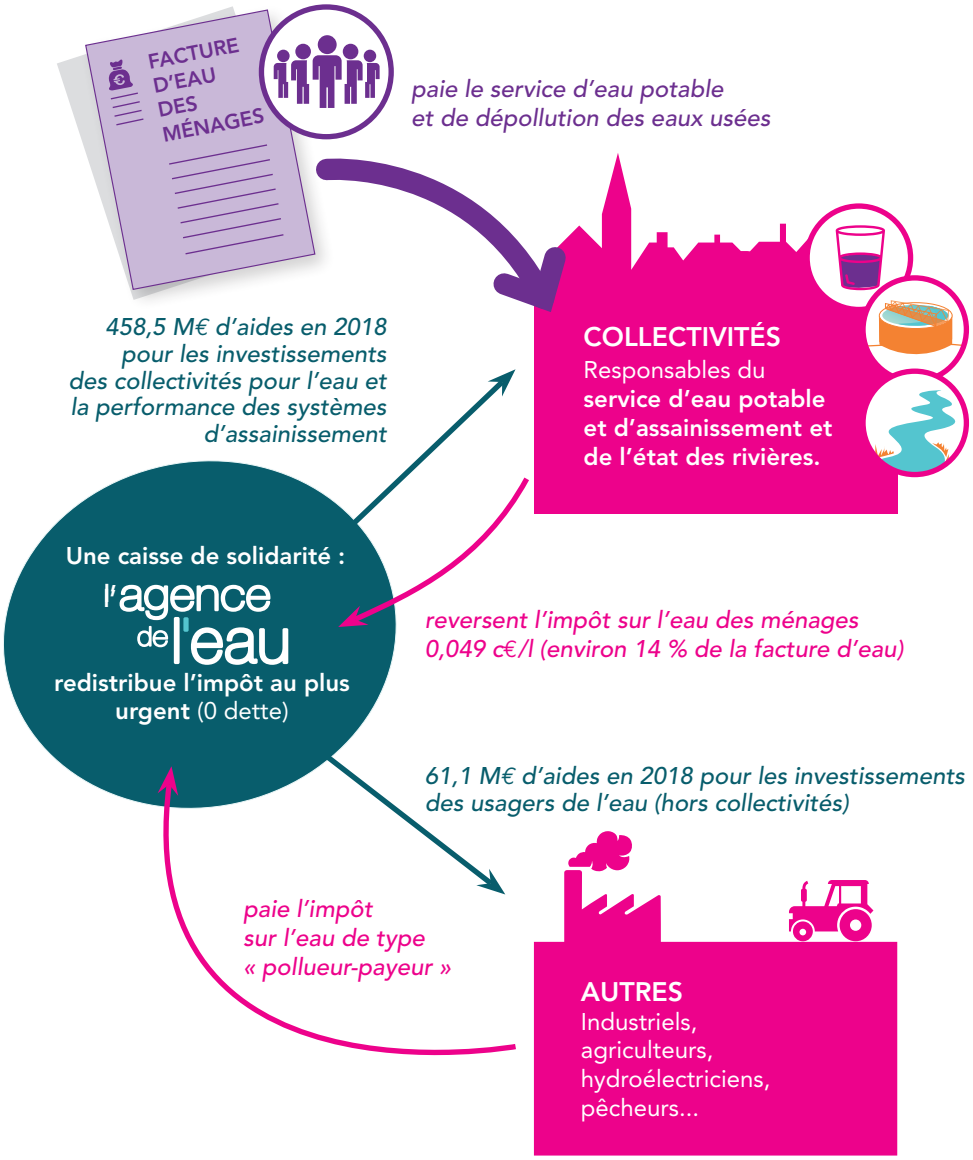

ACTIONS AIDÉES PAR L'AGENCE DE L'EAU
DANS LES BASSINS RHÔNE-MÉDITERRANÉE ET DE CORSE EN 2018

▶ Pour économiser l'eau sur les territoires en déficit en eau (57,4 millions €)

390 opérations (réduction des fuites dans les réseaux d'eau potable, modernisation des techniques d'irrigation…) ont permis d'économiser 40,7 millions m^3 en 2018 soit la consommation annuelle d'une ville de 783000 habitants.

▶ Pour dépolluer les eaux (158,5 millions € pour les stations d'épuration et les réseaux d'assainissement)

61 stations d'épuration aidées en 2018. L'objectif d'amélioration des stations d'épuration des grandes villes est atteint. L'agence continue maintenant avec les territoires ruraux fragiles et la lutte contre les pollutions de temps de pluie.

▶ Pour réduire les pollutions toxiques (20,1 millions €)

Sur 2013-2018, **52 territoires engagés dans des démarches collectives** de réduction des rejets de substances dangereuses concernant des activités industrielles et commerciales.
4 opérations majeures de lutte contre les substances dangereuses lancées sur de grands sites industriels.

▶ Pour lutter contre les pollutions par les pesticides et les nitrates et protéger les captages d'eau potable (60,4 millions €)

15 nouveaux captages prioritaires du SDAGE Rhône-Méditerranée ont un programme d'actions qui prévoit des changements de pratiques agricoles pour réduire l'utilisation des pesticides et des nitrates. Éviter la pollution des captages par les pesticides permet d'économiser les surcoûts pour rendre potable une eau polluée. Chaque année ces traitements coûtent encore entre 400 et 700 millions d'€ aux consommateurs d'eau.
42 M€ consacrés à la profession agricole pour les actions de suppression ou de réduction des pesticides et nitrates (investissement matériel, conversion agriculture biologique et mesures agri-environnementales, études et animation).

▶ Pour redonner aux rivières un fonctionnement naturel, restaurer les zones humides et préserver la biodiversité (80 millions €)

115 km de rivières restaurées et 269 seuils et barrages rendus franchissables par les poissons. Les aménagements artificiels des rivières (rectification des cours d'eau, bétonnage des berges ...) empêchent les cours d'eau de bien fonctionner, certains ouvrages empêchent les poissons de circuler et les sédiments de transiter. Ils peuvent même aggraver les crues. L'objectif est de redonner aux rivières un fonctionnement plus naturel.
1565 ha de zones humides ont fait l'objet d'une aide. L'objectif du 10e programme de l'agence de restaurer 10 000 ha de zones humides est dépassé depuis fin 2016 avec 15 262 ha de zones humides restaurés ou préservés. Telle une éponge, les zones humides participent à la régulation des eaux en absorbant l'eau en excès et en la relargant quand il fait sec.

▶ Pour la solidarité internationale (4,4 millions €)

79 opérations engagées pour donner accès à l'eau ou à l'assainissement à des populations démunies dans les pays en voie de développement.

L'AGENCE DE L'EAU VOUS REND COMPTE DE LA FISCALITÉ DE L'EAU

2019

Pour les ménages, les redevances représentent environ 14 % de la facture d'eau. Un ménage de 3-4 personnes, consommant 120 m³/an, dépense en moyenne 36 € par mois pour son alimentation en eau potable, dont 4,90 € pour les redevances.

521,9 M€ DE REDEVANCES PERÇUES PAR L'AGENCE EN 2019

14,5 % (76 M€) payés par les collectivités **comme redevance de prélèvement sur la ressource en eau**

10,4 % (54,1 M€) payés par les industriels et les activités économiques **comme redevance de pollution et de prélèvement sur la ressource en eau**

0,9 % (4,5 M€) payés par les irrigants et les éleveurs **comme redevance de pollution et de prélèvement sur la ressource en eau**

72 % (375,8 M€) payés par les ménages et assimilés (administrations, entreprises de service, artisans et petites industries) **comme redevance de pollution domestique**

0,5 % (2,5 M€) payés par les pêcheurs, propriétaires de canaux, d'ouvrages de stockage et d'obstacles **comme redevance pour la protection du milieu aquatique**

1,7 % (9 M€) payés par les distributeurs de produits phytosanitaires et répercutés sur le prix des produits **comme redevance de pollution diffuse**

Pour toutes les redevances, les taux sont fixés par le conseil d'administration de l'agence de l'eau où sont représentés tous les usagers de l'eau, y compris les ménages.

UNE REDISTRIBUTION SOUS FORME D'AIDES

MONTANT PRÉVISIONNEL DES AIDES POUR 2019 : 440 M€

19,1 % (84 M€) aux collectivités **pour la restauration et la protection des milieux aquatiques :** zones humides et cours d'eau (renaturation, continuité écologique)

21,2 % (93,2 M€) aux collectivités *(bénéficiant au prix de l'eau)* **pour les économies d'eau et la protection de la ressource en eau potable :** protection des captages d'eau, lutte contre les pollutions diffuses, gestion de la ressource

4,7 % (20,8 M€) aux acteurs économiques non agricoles **pour la dépollution industrielle**

43,9 % (193,3 M€) aux collectivités *(bénéficiant au prix de l'eau)* **pour l'épuration des eaux usées urbaines et rurales**

3,4 % (14,9 M€) aux collectivités, aux associations, aux organismes consulaires…, **pour l'animation des politiques de l'eau :** études, connaissances, réseaux de surveillance des eaux, éducation, information

0,9 % (3,8 M€) **à la solidarité internationale :** accès à l'eau ou à l'assainissement pour les populations démunies

6,8 % (30 M€) aux exploitants agricoles **pour des actions de dépollution dans l'agriculture**

- **Solidarité envers les communes rurales :** l'agence de l'eau soutient les actions des communes rurales situées dans les zones de revitalisation rurale (ZRR) pour rénover leurs infrastructures d'eau et d'assainissement.
- **La différence entre le montant des redevances et celui des aides** correspond au financement du fonctionnement de l'agence de l'eau, des actions de surveillance des milieux aquatiques, de communication ou d'études sous maîtrise d'ouvrage directe de l'agence de l'eau, ainsi qu'au financement de l'agence française pour la biodiversité (AFB) et pour partie de l'ONCFS.

Découvrez le 11e programme Sauvons l'eau 2019-2024 en détail sur www.eaurmc.fr

QUALITÉ DES EAUX

Etat écologique des cours d'eau
Situation en 2017

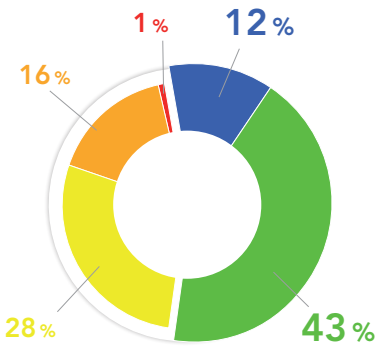

- Très bon
- Bon
- Moyen
- Médiocre
- Mauvais

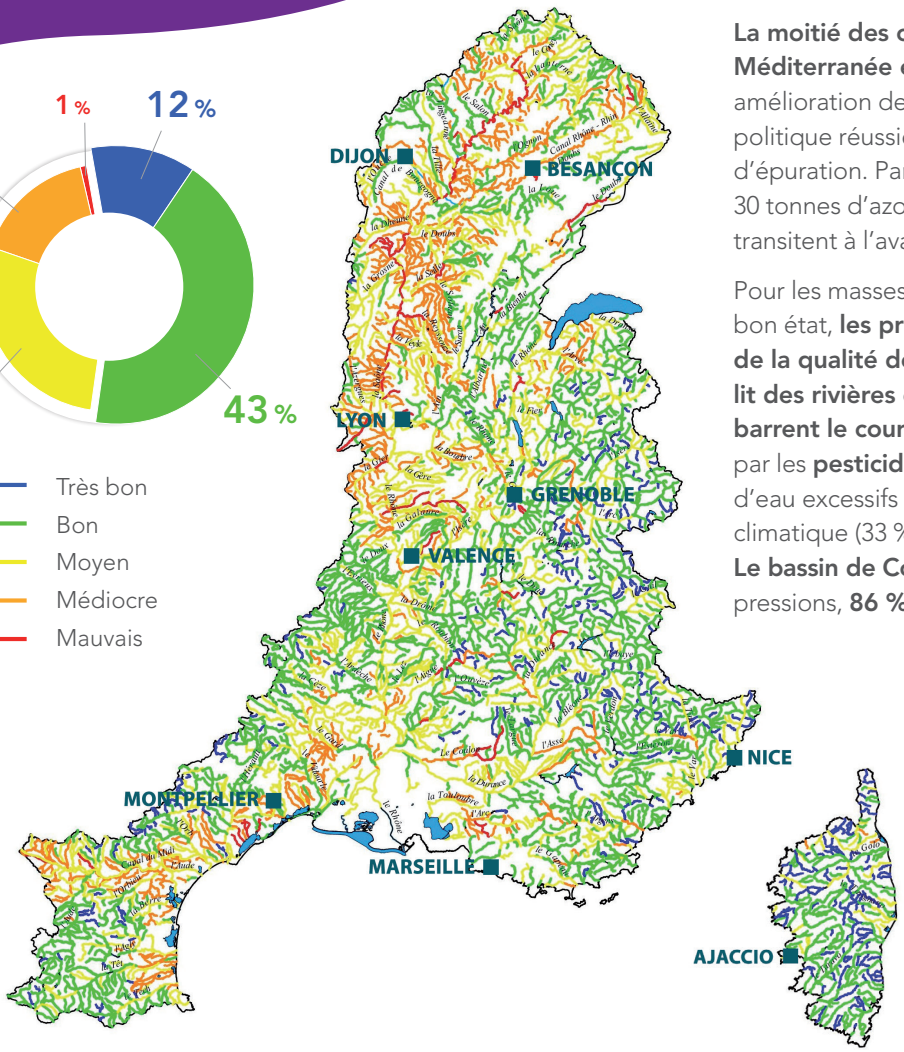

Le nombre de cours d'eau en bon état a plus que doublé au cours des 25 dernières années.

La moitié des cours d'eau du bassin Rhône-Méditerranée est en bon état. Cette nette amélioration depuis 25 ans est le résultat d'une politique réussie de mise aux normes des stations d'épuration. Par rapport à 1990, ce sont ainsi 30 tonnes d'azote ammoniacal par jour en moins qui transitent à l'aval de Lyon.

Pour les masses d'eau n'ayant pas encore atteint le bon état, **les principales causes de dégradation de la qualité de l'eau** sont **l'artificialisation du lit des rivières** et **les barrages et les seuils qui barrent le cours de l'eau** (75 % des cas), la pollution par les **pesticides** (49 %) ou des prélèvements d'eau excessifs dans un contexte de changement climatique (33 %).
Le bassin de Corse est relativement épargné par ces pressions, **86 % de ses rivières sont en bon état.**

La qualité des rivières et de la Méditerranée sur smartphone et tablette

Appli qualité rivière

Appli qualité Méditerranée

Découvrez l'état de santé des rivières en France et de la Méditerranée avec les deux applications mobiles de l'agence de l'eau.

Bassin Rhône-Méditerranée

- 15,9 millions d'habitants
- 25 % du territoire français
- 20 % de l'activité agricole et industrielle
- 50 % de l'activité touristique
- 11 000 cours d'eau de plus de 2 km

Bassin de Corse

- 320 000 habitants permanents
- 2,7 millions de touristes chaque année
- 3 000 km de cours d'eau
- 1 000 km de côtes

agence de l'eau RHÔNE MÉDITERRANÉE CORSE établissement public de l'État

SAUVONS L'EAU !

AGENCE DE L'EAU RHÔNE MÉDITERRANÉE CORSE
2-4, allée de Lodz 69363 Lyon Cedex 07
Tél. : 04 72 71 26 00
www.eaurmc.fr - www.sauvonsleau.fr

...bigbang / 2019